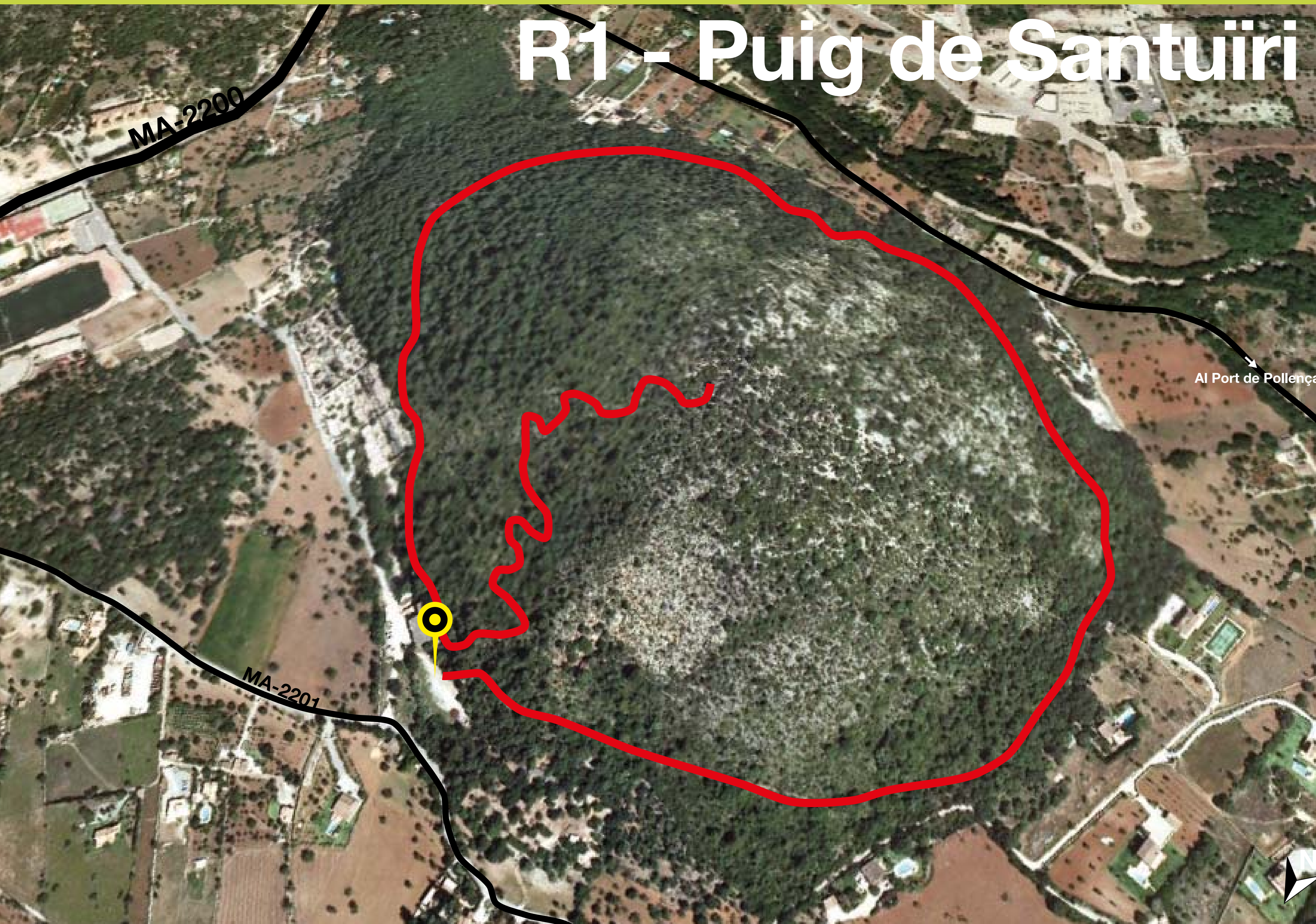


# Rutes de la biodiversitat

Rutas de la biodiversidad  
Biodiversity routes

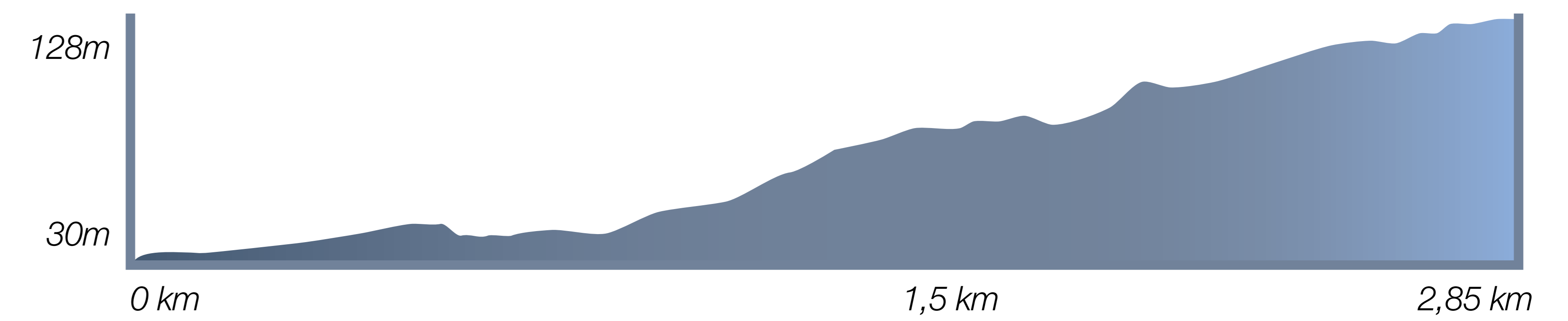


# POLLENÇA



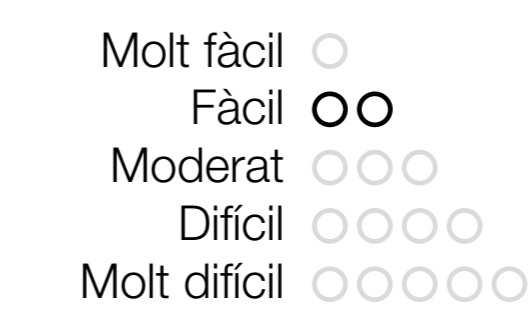
## R1 - Puig de Santuiri

### Perfil / Perfil / Profile



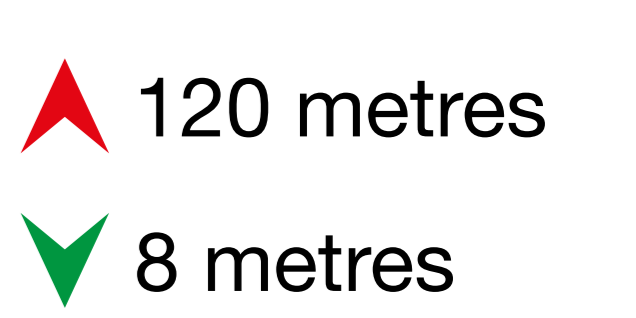
### Grau de dificultat

Grado de dificultad  
Grade of difficulty



### Desnivell acumulat

Desnivel acumulado  
Difference in height



### Distància del recorregut 2,85 km

Distancia del recorrido  
Distance travelled

### Temps estimat

Tiempo estimado  
Estimated time




40 min

### Recomanacions / Recomendaciones / Recommendations



Es recomana dur prismàtics per observar la fauna i el paisatge.

Binoculars are recommended to observe fauna and landscape



Circuleu sempre pels camins indicats i no agafeu dreceres

Follow the indicated paths and don't take shortcuts



No deixeu cap rastre del vostre pas: no llenceu brutor ni encengueu foc

Don't leave traces behind you: don't leave litter and don't light fires



Respecteu la flora, la fauna i tot els elements naturals

Respect flora, fauna and all natural elements



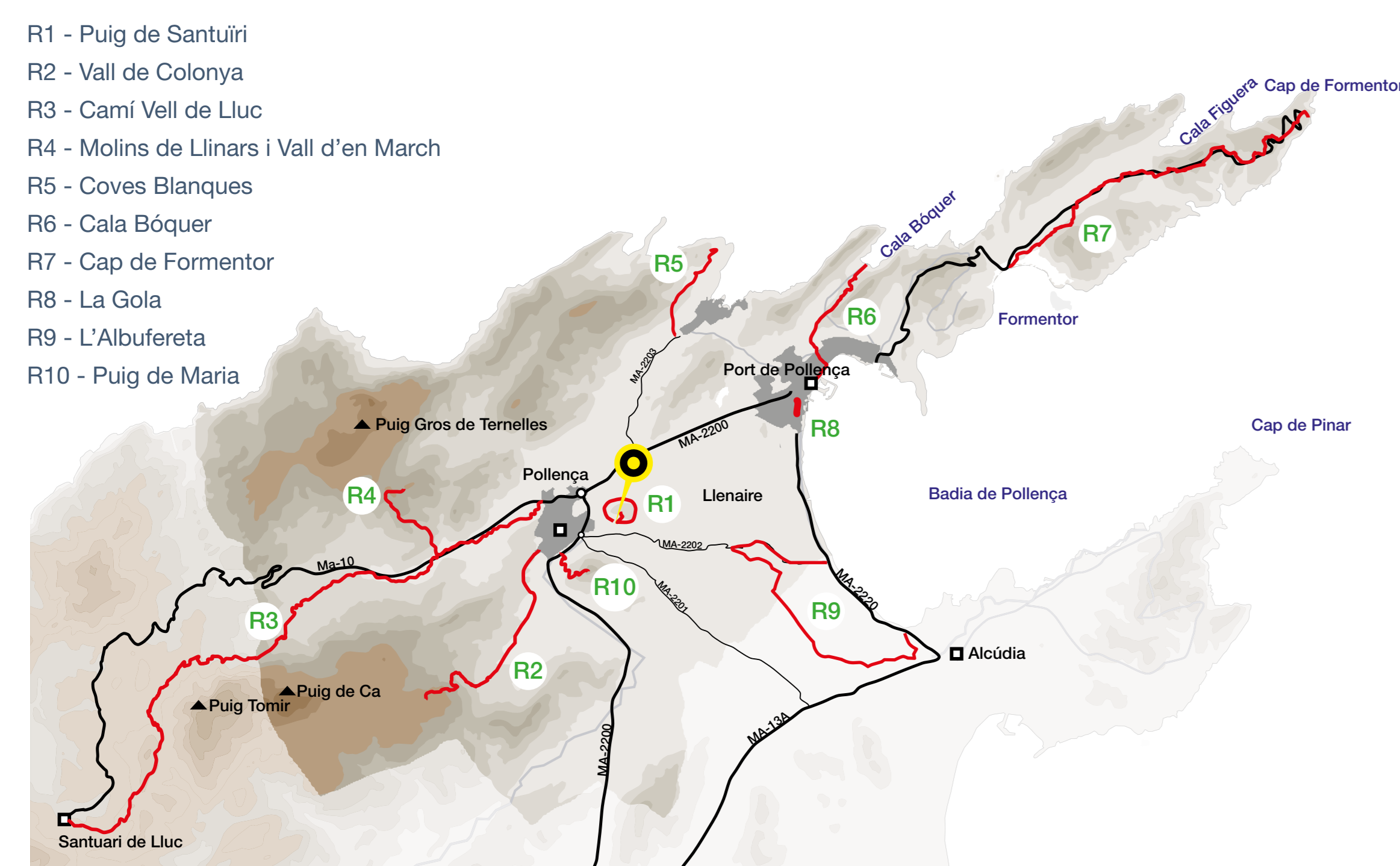
Respecteu les propietats privades i les persones

Respect private property and individuals



Feu silenci, tant al medi natural com dins els pobles

Do not make noise in the natural environment or in the villages



### Ruta amb GoogleMaps

Ruta con GoogleMaps  
GoogleMaps route

### Informació de Santuiri

Información de Santuiri  
Information of Santuiri

### Informació de totes les rutes

Información de totes las rutas  
Information all routes

## Descripció / Descripción / Description



La ruta que condueix al cim del puig de Santuiri (141m) és un breu però interessant passeig tant per la biodiversitat que hi podem trobar, com per les vistes que ens ofereix l'ascens.

La seva proximitat amb el nucli de Pollença ens permet gaudir de panoràmiques immillorables del poble, des del qual també hi veurem el curs del torrent de Sant Jordi, la badia de Pollença i el Port de Pollença i, si miram cap al sud, la Solana i el puig de Maria.

La finca del puig de Santuiri havia estat una comuna, però les desamortitzacions eclesiàstiques i municipals la van convertir en terrenys de l'Ajuntament de Pollença.

El puig de Santuiri està catalogat en la seva totalitat com una Àrea Natural d'Espècial Interès (ANEI) i compta amb una zona d'alzinars protegits a la cara nord. La finca està inscrita en el catàleg de monts d'utilitat pública i disposa d'una petita àrea recreativa amb fogons i taules.

La ruta que conduce a la cima del puig de Santuiri (141m) es un breve pero interesante paseo, tanto por la biodiversidad que podemos encontrar, como por las vistas que nos ofrece el ascenso.

Su proximidad con el núcleo de Pollença nos permite disfrutar de panorámicas inmejorables del pueblo, y podremos también ver el curso del torrente de Sant Jordi, la bahía de Pollença y el Port de Pollença y, si miramos hacia el sur, la Solana y el puig de Maria.

La finca del puig de Santuiri había sido una comuna, pero las desamortizaciones eclesiásticas y municipales la convirtieron en terrenos del Ayuntamiento de Pollença.

El puig de Santuiri está catalogado en su totalidad como Área Natural de Especial Interés (ANEI) y cuenta, en su cara norte, con una zona de encinares protegidos. La finca está inscrita en el catálogo de montes de utilidad pública y dispone de una pequeña área recreativa con fogones y mesas.

The itinerary which leads to El Puig de Santuiri (141m) is a short but interesting walk both for the biodiversity we can find and for the sights that the climbing offers us.

Its proximity to Pollença town allows us to enjoy from the unsurpassable town views, from which we will be also able to see Sant Jordi's rushing stream course, Pollença's bay and Port de Pollença and, if we look towards the south, the Solana and the Puig de Maria.

El Puig de Santuiri had been a commune, but the church and town desamortizations turned it into Pollença Town Council lands.

El Puig de Santuiri is classified as a Natural Area of Special Interest, with protected holm oak woods on the north face. The property is registered in the public use mountains catalogue and has a small recreational area with stoves and tables available.

## Flora i fauna / Flora y fauna / Flora and fauna



El puig de Santuiri és una petita elevació que fa de apèndex de la Serra de Tramuntana. Están aquí representades les principals comunitats autòctones de la illa de Mallorca, com la garriga i l'alzinar.

L'alzinar (*Quercus ilex*) presenta una gran quantitat d'arbusts i plantes enfiladisses de fulla perenne i ocupa aproximadament el 15 % de la superfície de la finca.

La garriga de escobuche (*Olea europaea*) i pi (*Pinus halepensis*) ocupa el cim, la cara sud i també aquelles zones seques i treballades antigament per l'home. També ens hi trobarem espècies com la mata (*Pistacia lentiscus*), el garballó (*Chamaerops humilis*) i orquídies com les mosques grosses (*Himantoglossum robertianum*).

El puig de Santuiri és una petita elevació que fa d'apèndex de la Serra de Tramuntana. Hi són representades les principals comunitats autòctones de l'illa de Mallorca, com la garriga i l'alzinar.

L'alzinar (*Quercus ilex*) presenta una gran quantitat d'arbusts i plantes enfiladisses de fulla perenne i ocupa aproximadament el 15 % de la superfície de la finca.

La garriga d'ullastre (*Olea europaea*) i pi (*Pinus halepensis*) ocupa el cim, la cara sud i també aquelles zones seques i treballades antigament per l'home. També ens hi trobarem espècies com la mata (*Pistacia lentiscus*), el garballó (*Chamaerops humilis*) i orquídies com les mosques grosses (*Himantoglossum robertianum*).

Al puig de Santuiri hi ha una bona representació de la fauna insular i, fins i tot, d'un bon nombre d'espècies protegides. Entre els mamífers hi podem trobar la geneteta (*Genetta genetta*), el mart (*Martes martes*), l'eríç (*Ateleuris algirus*), el conill (*Oryctolagus cuniculus*), diverses espècies de ratolins (*Mus sp.*) i rèptils com el dragonet (*Hemidactylus turcicus*).

A Santuiri s'hi pot veure volar esporàdicament algun voltor negre (*Aegypius monachus*) i més sovint xoriguers (*Falco tinnunculus*), corbs (*Corvus corax*) i aus més petites com el passerell (*Acanthis cannabiana*), el verderol (*Carduelis chloris*) o el caçamosques (*Muscicapa striata*).

El Puig de Santuiri is a little mount which is like an appendix of the Serra de Tramuntana (Tramuntana's mountain range). The main Mallorca island native communities are represented there, like the undergrowth and the holm oak wood.

The holm oak wood (*Quercus ilex*) has a great quantity of bushes and evergreen climber plants and occupies the 15% of the property surface.

The pine (*Pinus halepensis*) and wild olive tree (*Olea europaea*) garrigue occupy the summit, the south face and also all those dried and formerly worked by men areas. We can also find species like the scrub (*Pistacia lentiscus*), the palmetto (*Chamaerops humilis*) and orchids like the giant orchid (*Himantoglossum robertianum*).

In El Puig de Santuiri there is a great representation of the island fauna and, what is more, a great number of protected species. Among the mammals we can find the genet (*Genetta genetta*), the martin (*Martes martes*), the hedgehog (*Ateleuris algirus*), the rabbit (*Oryctolagus cuniculus*), several mice species (*Mus sp.*) and reptiles like the little gecko.