

Rutes de la biodiversitat

Rutas de la biodiversidad
Biodiversity routes



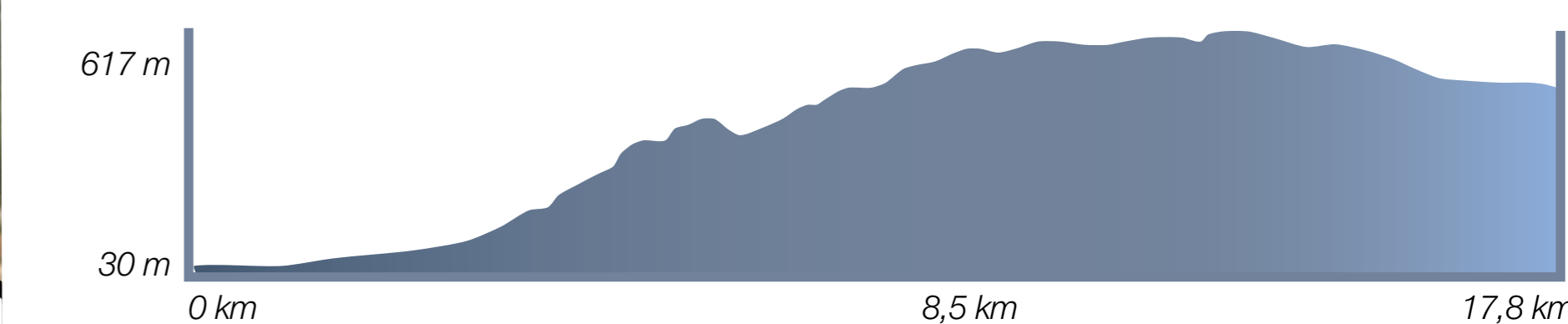
POLLENÇA

gram

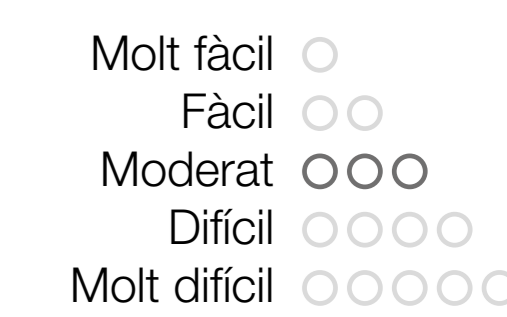
R3 - Camí vell de Lluc



Perfil / Perfil / Profile



Grau de dificultat
Grado de dificultad
Grade of difficulty



Distància del recorregut 17,8 km
Distancia del recorrido
Distance travelled

Desnivell acumulat 617 metres
Desnivel acumulado
Difference in height

Temps estimat
Tiempo estimado
Estimated time




3,5 h

Recomanacions / Recomendaciones / Recommendations



Es recomana dur prismàtics per observar la fauna i el paisatge.

Binoculars are recommended to observe fauna and landscape



Circuleu sempre pels camins indicats i no agafeu dreceres

Follow the indicated paths and don't take shortcuts



No deixeu cap rastre del vostre pas: no llenceu brutor ni encengueu foc

Don't leave traces behind you: don't leave litter and don't light fires



Respecteu la flora, la fauna i tot els elements naturals

Respect flora, fauna and all natural elements



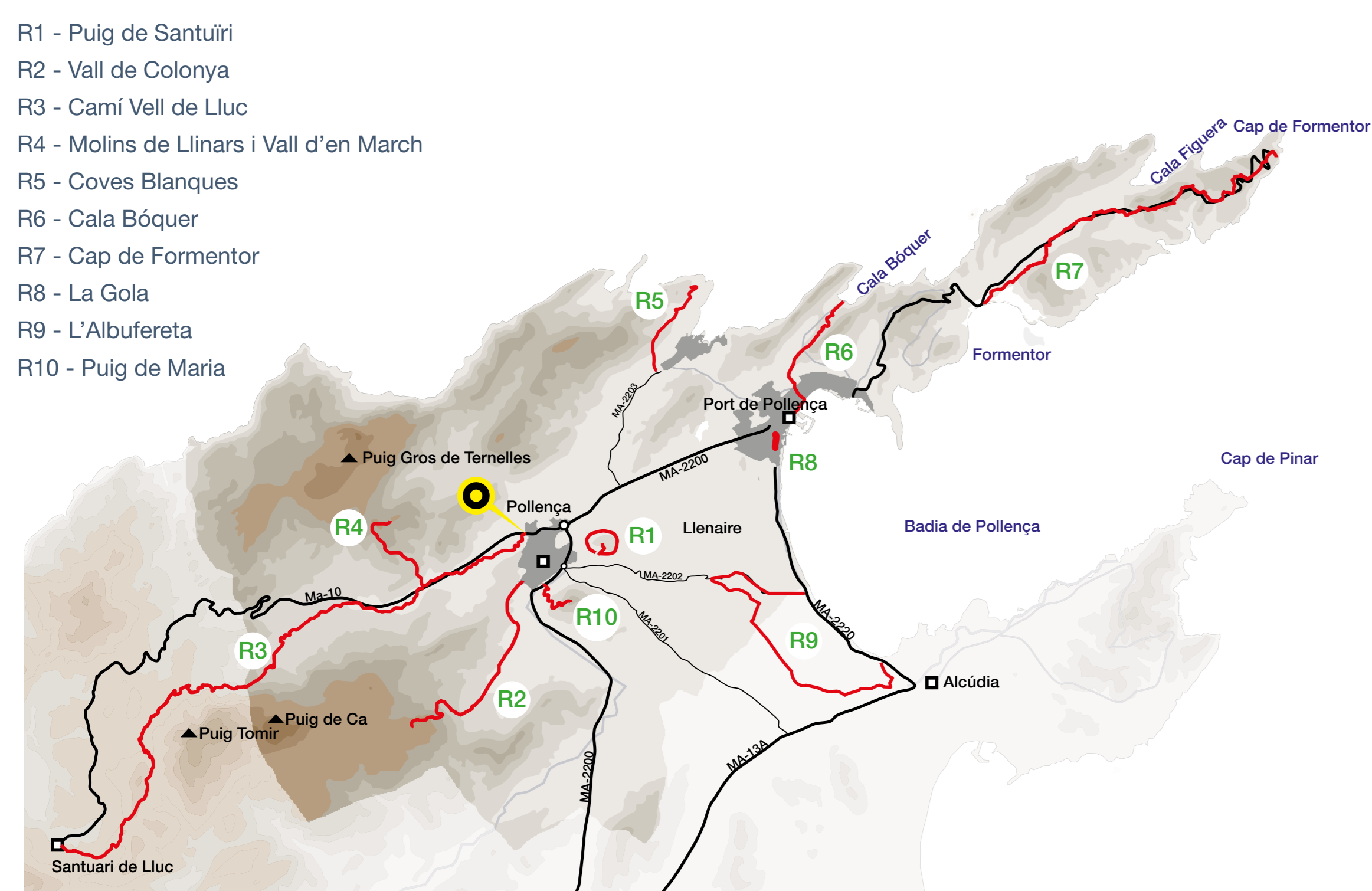
Respecteu les propietats privades i les persones

Respect private property and individuals



Feu silenci, tant al medi natural com dins els pobles

Do not make noise in the natural environment or in the villages



Ruta amb GoogleMaps

Ruta con GoogleMaps
GoogleMaps route

Informació del camí vell de Lluc

Información del camí vell de Lluc
Information of Puig de Maria

Informació de totes les rutes

Información de totes las rutas
Information all routes

Descripció / Descripción / Description



El camí vell de Lluc és una ruta de dificultat baixa i molt ben senyalitzada pels indicadors de la GR-221. La ruta comença a Pollença, entra a la vall d'en Marc i creua dos grans alineacions muntanyoses: al sud hi veiem la cuculla de Fartàrtix, el puig de Ca de Miner i el puig Tomir, i al nord hi trobem el puig de Can Massot, el puig gros de Ternelles i el puig de l'Esbaldragat. El primer tram de l'excursió arriba fins el Pi de Son Grau, punt on ens trobem.

Tot seguit, el camí vell passa per diferents possessions com les Creus, Son Marc i Ca l'Hereuet, fins arribar a la possessió de Muntanya on hi ha una font de mina amb una taula i bancs de pedra a un costat, un lloc immillorable per fer un descans.

Seguint la ruta passarem per les finques públiques de Binifaldó i Menuit; la primera és un centre d'educació ambiental i la segona un viver destinat a repoblació forestal.

Després agafem l'antic camí Reial que ens condueix fins al santuari de Lluc. Al santuari hi trobarem la basílica, del segle XV, on es pot visitar la Mare de Déu de Lluc, patrona de Mallorca, i sentir cantar diàriament els blaüets, un cor format per alumnes de l'escola que hi ha al mateix santuari. A Lluc podrem gaudir del Centre d'Interpretació de la Serra de Tramuntana de Ca s'Amitger i del Jardí Botànic. Hi ha una zona d'acampada, restaurants, un forn i també servei d'hostatgeria. El telèfon per a informació i reserves és el 971 51 70 25.

El camí vell de Lluc és una ruta de dificultat baixa i molt ben senyalitzada pels indicadors de la GR-221. La ruta comença a Pollença, entra a la vall d'en Marc i creua dos grans alineacions muntanyoses: al sud hi veiem la cuculla de Fartàrtix, el puig de Ca de Miner i el puig Tomir, i al nord hi trobem el puig de Can Massot, el puig gros de Ternelles i el puig de l'Esbaldragat. El primer tram de l'excursió arriba fins el Pi de Son Grau, punt on ens trobem.

Tot seguit, el camí vell passa per diferents possessions com les Creus, Son Marc i Ca l'Hereuet, fins arribar a la possessió de Muntanya on hi ha una font de mina amb una taula i bancs de pedra a un costat, un lloc immillorable per fer un descans.

Seguint la ruta passarem per les finques públiques de Binifaldó i Menuit; la primera és un centre d'educació ambiental i la segona un viver destinat a repoblació forestal.

Després agafem l'antic camí Reial que ens condueix fins al santuari de Lluc. Al santuari hi trobarem la basílica, del segle XV, on es pot visitar la Mare de Déu de Lluc, patrona de Mallorca, i sentir cantar diàriament els blaüets, un cor format per alumnes de l'escola que hi ha al mateix santuari. A Lluc podrem gaudir del Centre d'Interpretació de la Serra de Tramuntana de Ca s'Amitger i del Jardí Botànic. Hi ha una zona d'acampada, restaurants, un forn i també servei d'hostatgeria. El telèfon per a informació i reserves és el 971 51 70 25.

Seguint la ruta passarem per les finques públiques de Binifaldó i Menuit; la primera és un centre d'educació ambiental i la segona un viver destinat a repoblació forestal.

Després agafem l'antic camí Reial que ens condueix fins al santuari de Lluc. Al santuari hi trobarem la basílica, del segle XV, on es pot visitar la Mare de Déu de Lluc, patrona de Mallorca, i sentir cantar diàriament els blaüets, un cor format per alumnes de l'escola que hi ha al mateix santuari. A Lluc podrem gaudir del Centre d'Interpretació de la Serra de Tramuntana de Ca s'Amitger i del Jardí Botànic. Hi ha una zona d'acampada, restaurants, un forn i també servei d'hostatgeria. El telèfon per a informació i reserves és el 971 51 70 25.

Seguint la ruta passarem per les finques públiques de Binifaldó i Menuit; la primera és un centre d'educació ambiental i la segona un viver destinat a repoblació forestal.

Flora i fauna / Flora y fauna / Flora and fauna



El camí vell de Lluc recorre una gran diversitat de comunitats: garriga, camps de conreu, enlair, torrents, etc., però quan caminem també ens hem de fixar amb la gran quantitat de vegetació ruderal, entre la qual podem destacar la coa de cavall (*Equisetum ramosissimum*) i algunes orquídies del gènere *Orchis* conegudes popularment com "sabatetes".

Vora les fonts i torrents hi trobarem falgueres (*Pteridium aquilinum*), joncs (*Scirpus holoschoenus*), polls (*Populus* sp.) i llorers (*Laurus nobilis*).

Al llarg de tota la cara nord del puig Tomir hi ha zones d'alzines (*Quercus ilex*) de grans dimensions, la més coneguda i també catalogada és l'alzina d'en Pere, a Binifaldó. A les parets més altes del Tomir trobarem bosc residual del quaternari, amb plantes pròpies de climes més freds com el teix (*Taxus baccata*), l'arbre de visc (*Ilex aquifolium*) i l'auró (*Acer Opalus*).

A les zones de pinar de Muntanya i Binifaldó s'hi presenten dos arbusts endèmics: el llampú-dol bord (*Rhamnus ludovici-salvatoris*) i l'estepa joana, (*Hypericum balearicum*).

La zona d'alzinar és un lloc d'estada d'aus migratòries com tords (*Turdus philomelos*), mèreres (*Turdus merula*), ropits (*Erithacus rufecula*), etc. Aquesta diversitat d'aus i la presència de rates (*Rattus* sp.), ratolins (*Mus* sp.), llebres (*Lepus granatensis*), alguns rèptils i multitud d'invertebrats, fan que els depredadors també siguin abundants i diversos. Tot i que rarament s'observen, cal esmentar la presència de mostels (*Mustela nivalis*), marts (*Martes martes*) i genetetes (*Genetta genetta*).

D'altres, com els rapinyaires, són més visibles, especialment l'àguila calçada (*Hieraetus pennatus*), la qual nidifica a la vall i es deixa veure pràcticament a diari. Menys sovint podrem observar algun xoriguer (*Falco tinnunculus*) i algun falcó (*Falco peregrinus*).

Cal esmentar la presència d'un mol·lusc endèmic, el caragol de serp (*Iberellus balearicus*), que frequenta parets i roques de camins i alzinars.

El camí vell de Lluc recorre una gran diversitat de comunitats: garriga, camps de conreu, enlair, torrents, etc., però quan caminem també ens hem de fixar amb la gran quantitat de vegetació ruderal, entre la qual podem destacar la coa de cavall (*Equisetum ramosissimum*) i algunes orquídies del gènere *Orchis* conegudes popularment com "sabatetes".

Vora les fonts i torrents hi trobarem falgueres (*Pteridium aquilinum*), joncs (*Scirpus holoschoenus*), polls (*Populus* sp.) i llorers (*Laurus nobilis*).

Al llarg de tota la cara nord del puig Tomir hi ha zones d'alzines (*Quercus ilex*) de grans dimensions, la més coneguda i també catalogada és l'alzina d'en Pere, a Binifaldó. A les parets més altes del Tomir trobarem bosc residual del quaternari, amb plantes pròpies de climes més freds com el teix (*Taxus baccata*), l'arbre de visc (*Ilex aquifolium*) i l'auró (*Acer Opalus*).

A les zones de pinar de Muntanya i Binifaldó s'hi presenten dos arbusts endèmics: el llampú-dol bord (*Rhamnus ludovici-salvatoris*) i l'estepa joana, (*Hypericum balearicum*).

La zona d'alzinar és un lloc d'estada d'aus migratòries com tords (*Turdus philomelos*), mèreres (*Turdus merula*), ropits (*Erithacus rufecula*), etc. Aquesta diversitat d'aus i la presència de rates (*Rattus* sp.), ratolins (*Mus* sp.), llebres (*Lepus granatensis*), alguns rèptils i multitud d'invertebrats, fan que els depredadors també siguin abundants i diversos. Tot i que rarament s'observen, cal esmentar la presència de mostels (*Mustela nivalis*), marts (*Martes martes*) i genetetes (*Genetta genetta*).

D'altres, com els rapinyaires, són més visibles, especialment l'àguila calçada (*Hieraetus pennatus*), la qual nidifica a la vall i es deixa veure pràcticament a diari. Menys sovint podrem observar algun xoriguer (*Falco tinnunculus*) i algun falcó (*Falco peregrinus*).

Cal esmentar la presència d'un mol·lusc endèmic, el caragol de serp (*Iberellus balearicus*), que frequenta parets i roques de camins i alzinars.

El camí vell de Lluc recorre una gran diversitat de comunitats: garriga, camps de conreu, enlair, torrents, etc., però quan caminem també ens hem de fixar amb la gran quantitat de vegetació ruderal, entre la qual podem destacar la coa de cavall (*Equisetum ramosissimum*) i algunes orquídies del gènere *Orchis* conegudes popularment com "sabatetes".

Vora les fonts i torrents hi trobarem falgueres (*Pteridium aquilinum*), joncs (*Scirpus holoschoenus*), polls (*Populus* sp.) i llorers (*Laurus nobilis*).

Al llarg de tota la cara nord del puig Tomir hi ha zones d'alzines (*Quercus ilex*) de grans dimensions, la més coneguda i també catalogada és l'alzina d'en Pere, a Binifaldó. A les parets més altes del Tomir trobarem bosc residual del quaternari, amb plantes pròpies de climes més freds com el teix (*Taxus baccata*), l'arbre de visc (*Ilex aquifolium*) i l'auró (*Acer Opalus*).

A les zones de pinar de Muntanya i Binifaldó s'hi presenten dos arbusts endèmics: el llampú-dol bord (*Rhamnus ludovici-salvatoris*) i l'estepa joana, (*Hypericum balearicum*).

La zona d'alzinar és un lloc d'estada d'aus migratòries com tords (*Turdus philomelos*), mèreres (*Turdus merula*), ropits (*Erithacus rufecula*), etc. Aquesta diversitat d'aus i la presència de rates (*Rattus* sp.), ratolins (*Mus* sp.), llebres (*Lepus granatensis*), alguns rèptils i multitud d'invertebrats, fan que els depredadors també siguin abundants i diversos. Tot i que rarament s'observen, cal esmentar la presència de mostels (*Mustela nivalis*), marts (*Martes martes*) i genetetes (*Genetta genetta*).

D'altres, com els rapinyaires, són més visibles, especialment l'àguila calçada (*Hieraetus pennatus*), la qual nidifica a la vall i es deixa veure pràcticament a diari. Menys sovint podrem observar algun xoriguer (*Falco tinnunculus*) i algun falcó (*Falco peregrinus*).

Cal esmentar la presència d'un mol·lusc endèmic, el caragol de serp (*Iberellus balearicus*), que frequenta parets i roques de camins i alzinars.