CATÀLEG DE CAMINS DEL
TERME MUNICIPAL DE POLLENÇA.
Consell de Mallorca. FODESMA, 2001.

MAPA TOPOGR^FIC BALEAR 1:5.000

EL FUMAT

MALLORCA

645-1-3

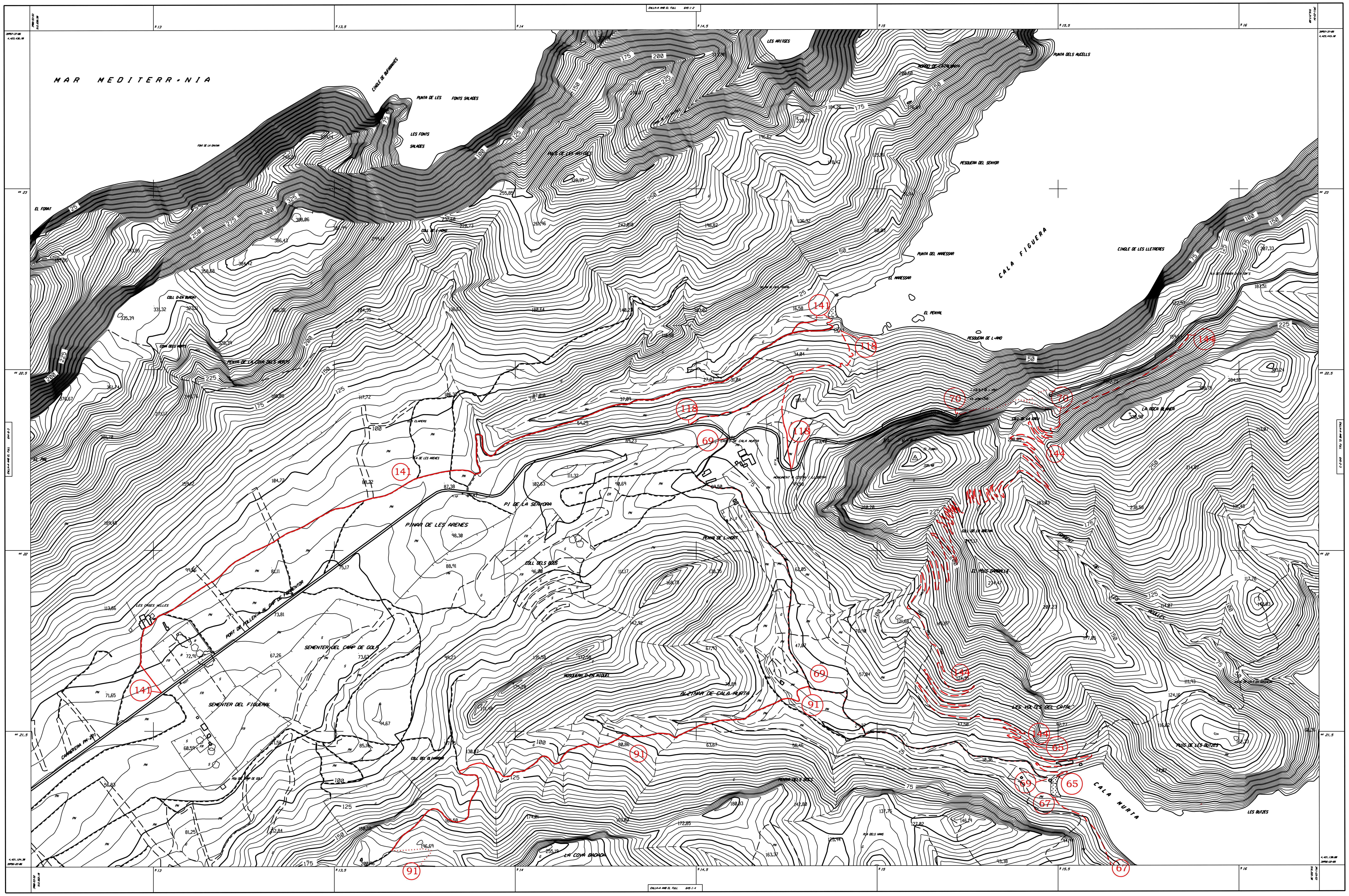



GOVERN BALEAR

CONSELLERIA D'OBRES PUBLIQUES I ORDENACIO DEL TERRITORI

GABINET T•CNIC · SECCI• DE CARTOGRAFIA

MAPA TOPOGR•FIC BALEAR 1:5.000

EL FUMAT

645-1-3

MALLORCA F M T N 1:50.000 / SITUACI€ DEL FULL 1:5.000

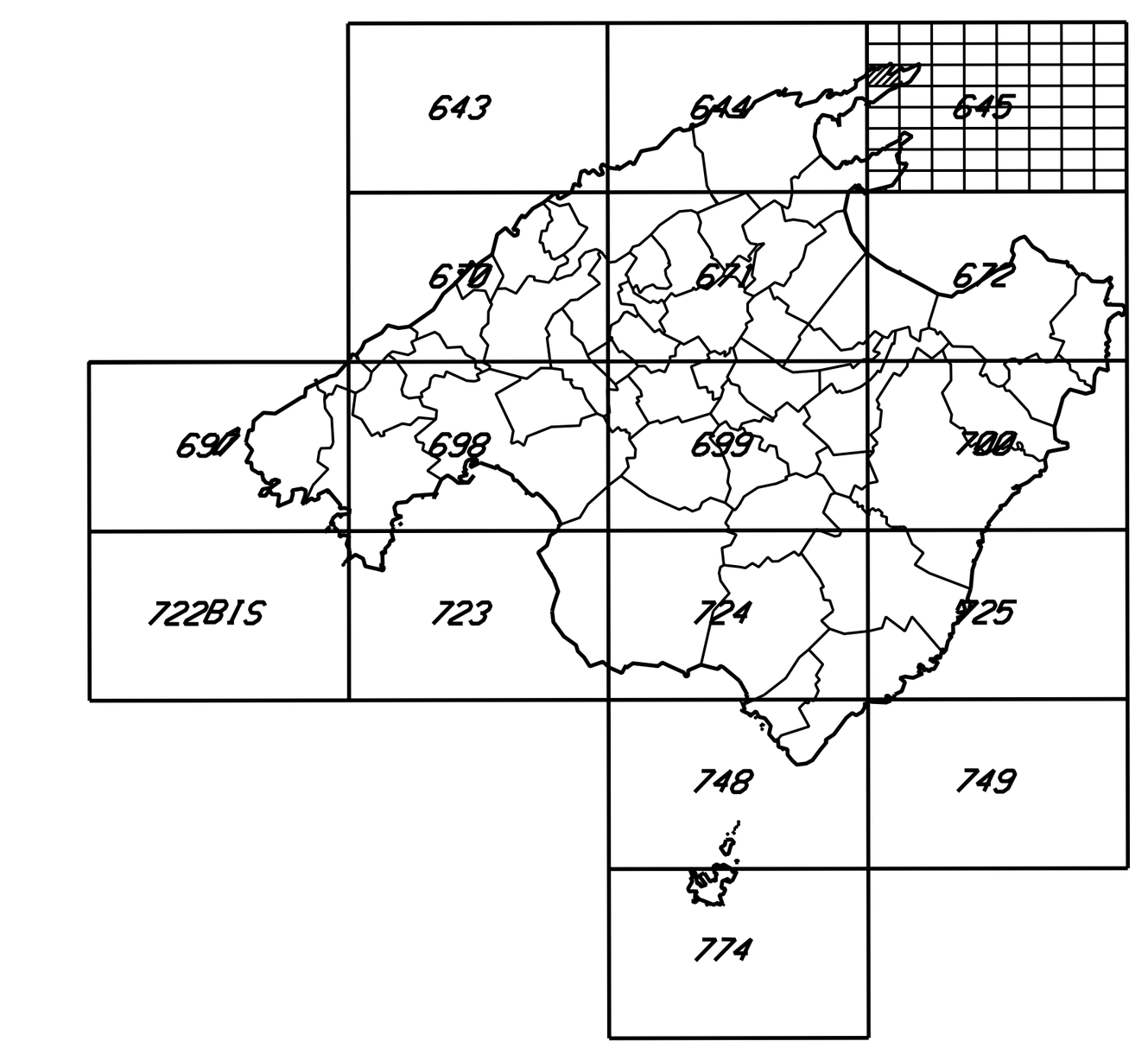

SIGNES CONVENCIONALS

- L•MIT MUNICIPAL
- CORBA DE NIVELL, MESTRA
- CORBA: DE DEPRESSI€, INTERPOLADA, COTA ALTIM•TRICA
- V•RTEXS: DE PRIMER ORDRE, D'ORDRE INFERIOR
- PUNT D'ANIVELLACI€, FITA DE TERME MUNICIPAL
- L•NIA DE COSTA, RIU, TORRENT
- ESTANY: NATURAL, ARTIFICIAL, EMBASSAMENT
- CANAL
- CANAL EN CONSTRUCCI€
- AQ•EDUCTE, S•QUIA, RESCLOSA
- FONT, ULLAL
- S•NIA, POU
- PISCINA, AIGUAMOLLS
- PLATJA: DE SORRA FINA, DE SORRA GROSSA
- DUNES, SALINES
- AUTOPISTA, AUTOVIA
- AUTOPISTA, AUTOVIA EN CONSTRUCCI€
- CARRETERA: COMARCAL, LOCAL, PARTICULAR O PISTA
- CARRETERA EN CONSTRUCCI€, HELIPORT
- CAM•, CAMINOI
- FERROCARRIL DE VIA ESTRETA
- PONT, T•NEL
- L•NIA EL•CTRICA: D'ALTA TENSI€, DE MITJANA TENSI€
- EDIFICI P•BLIC O SINGULAR, PRIVAT
- EDIFICI: EN CONSTRUCCI€, EN RU•NES, CABANA
- COVA, TAULA
- PARET, T•PIA, MUR
- FILFERRADA, VORADA
- SITJA, GRUA, FAR, BALISA
- MOL•, XEMENEIA
- TORRE EL•CTRICA, PAL EL•CTRIC
- CANONADA, CANONADA SUBTERR•NIA
- ESCULLERA, ESPIG€, MOLL
- ENLLA• DE TELECOMUNICACIONS, TRANSFORMADOR
- DIP•SIT COBERT, ESTACI€ DE BOMBEIG
- MINA, MINA A CEL OBERT
- PEDRERA, GRAVERA, ABOCADOR, ENDERROC
- PARC, JARD•, ZONA ESPORTIVA
- ARBRE A•LLAT, BOSC, TALLAFOCS
- TANCA DE VEGETACI€, PER•METRE DE CULTIU

HV	HIVERNACLE	V	VINYA
H	HORTA	AZ	ALZINAR
S	SEC•	GA	GARROVERAR
R	REGADIU	PN	PINAR
AS	CONREU ASSOCIAT	SV	SAVINAR
FR	FRUITERS	PP	PRATS I PASTURES
AM	AMETLLERAR	G	GARRIGA
O	OLIVERAR	ER	ERM

COORDENADES DELS V•RTEXS GEOD•SICS

NOM	X	Y	H
EL FUMAT	515.105.01	4.422.255.03	335.40

DADES REFERIDES AL CENTRE DEL FULL

CONVERG•NCIA DE LA QUADR•CULA: ω 0º6·38.75•

VALOR MITJ• DE LA DECLINACI€ MAGN•TICA EL JULIOL DEL 1991: δ 1º37.9•

VARIACI€ ANUAL: -7.4•

NP: NORD DE LA PROJECCI€
NM: NORD MAGN•TIC
NG: NORD GEOGR•FIC

ESCALA 1:5.000

100 0 100 200 300 400 500 M

PRODU•T PER: © CONSELLERIA D'OBRES P•BLIQUES I ORDENACI€ DEL TERRITORI DEL GOVERN BALEAR
REALITZAT PER: EMPRESA MUNICIPAL D'INFORM•TICA, S.A. •EMISA•. PALMA DE MALLORCA.

AQUEST MAPA •S PROTEGIT PER LA LLEI. ES PROHIBEIX QUALSEVOL REPRODUCCI€ TOTAL O PARCIAL, TANT FOTOGR•FICA COM IMPRESA, SI NO HA ESTAT EXPRESSAMENT AUTORITZADA PER LA CONSELLERIA D'OBRES P•BLIQUES I ORDENACI€ DEL TERRITORI DEL GOVERN BALEAR.

EL.LIPSOIDE INTERNACIONAL. DATUM: POTSDAM. LONGITUDS REFERIDES AL MERIDI• DE GREENWICH.
PROJECCI€ UNIVERSAL TRANSVERSA MERCATOR. FUS 31.
EQUIDIST•NCIA DE LES CORBES DE NIVELL: 5 M. CORBES MESTRES: 25 M.
DATA DE VOL: AGOST 1989
L•MITS MUNICIPALS EXTRETS DE LA BCN 1:25.000

MUNICIPIS

POLLEN•A