

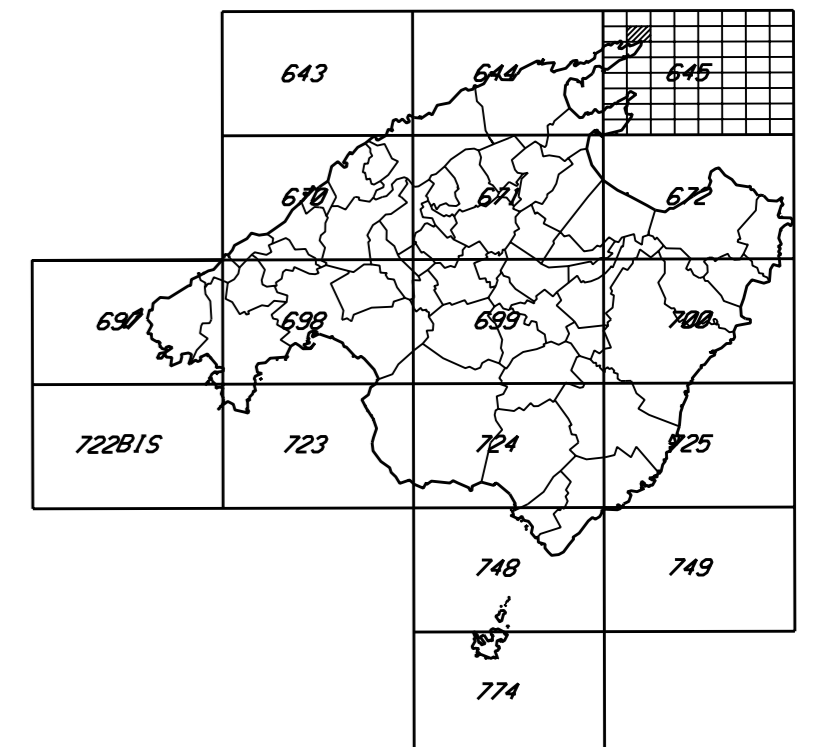
GOVERN BALEAR  
CONSELLERIA D'OBRES PÚBLIQUES I ORDENACIÓ DEL TERRITORI  
GABINET TÈCNIC - SECCIÓ DE CARTOGRAFIA

MAPA TOPOGRÀFIC BALEAR 1:5.000

CAP DE FORmentor

645-2-2

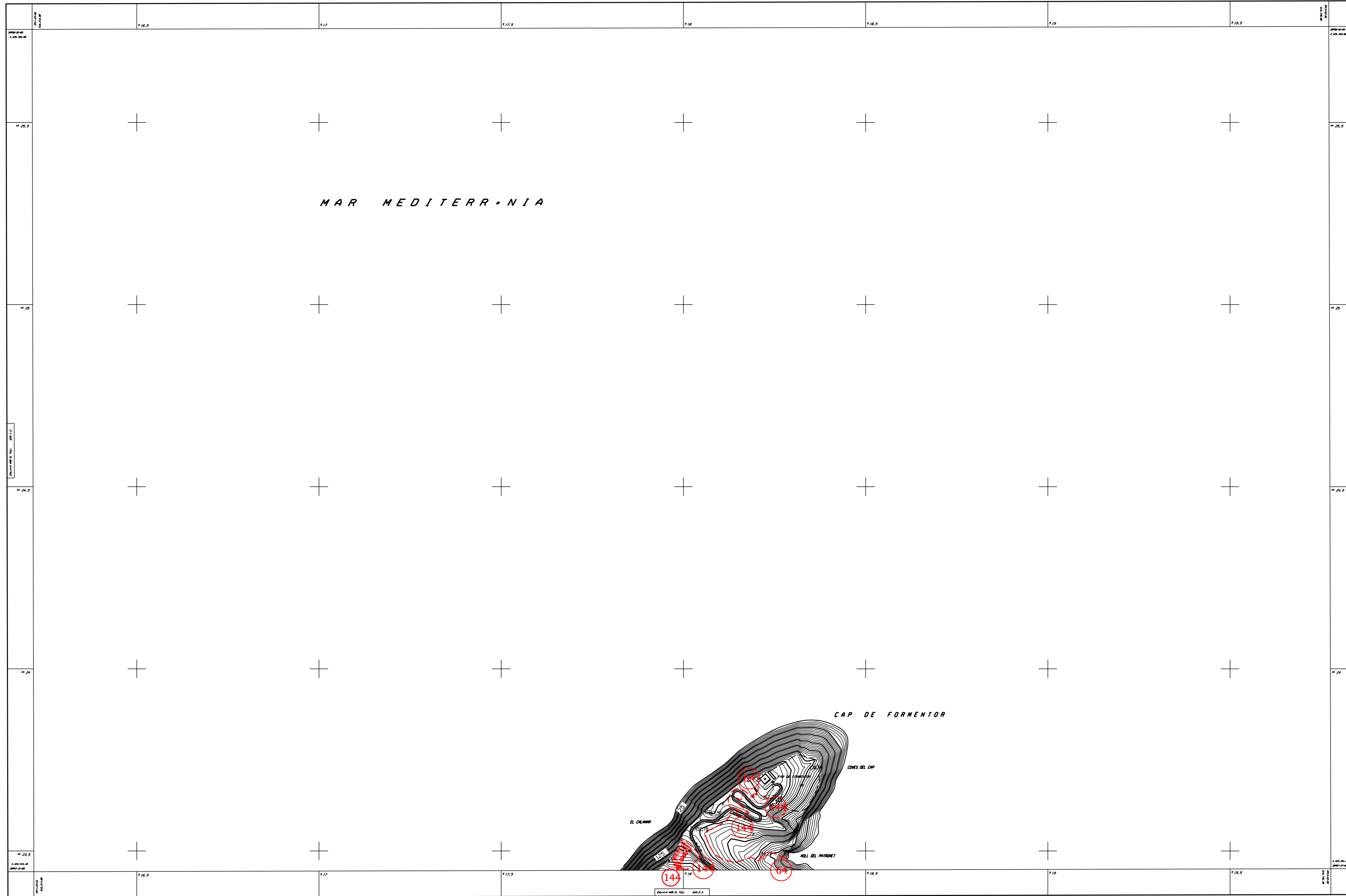
MALLORCA F.M.T.H. 1:50.000 / SITUACIÓ DEL FULL 1:5.000



645-2-2

CAP DE FORmentor

MALLORCA


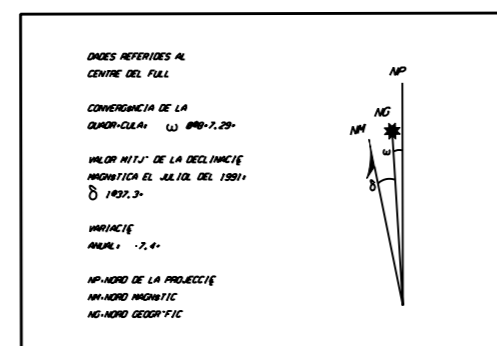


**SÍMBOLES CONVENCIONALS**

- LÍMIT MUNICIPAL
- CORDA DE NIVELL, MESSON
- CORDA DE DEPRESSIÓ, INTERPOLADA, COTA ALTIMÈTRICA
- ▲ PUNTOS DE PRIMER ORDRE, D'ORDRE INFERIOR
- PUNT D'INTEL·LIGÈNCIA, PUNTS DE TERME MUNICIPAL
- LÍNEA DE COSTA, PUNTS TENDENT
- ESTANYS NATURALS, ARTIFICIALS, EMBOSSAMENT
- CANALS
- CANALS EN CONSTRUCCIÓ
- ADUCCIONES, ENRIUS, MESSON
- FONTS, LLACS
- S'ANJA, POBLS
- PISCINES, BASSINETS
- PLATANES DE SERRA FINALS, DE SERRA GROSSA
- CANALS, S'ALINES
- AUTOPISTAS, AUTOVIES
- AUTOPISTAS, AUTOVIES EN CONSTRUCCIÓ
- CARRETERES COMUNALS, LOCALS, PARTICULARS O PRIVATS
- CARRETERES EN CONSTRUCCIÓ, PEL·LIPAT
- CANALS, CANALS
- FERROCARRILS DE VIA ESTRETA
- PUNTS, TUNEL
- LÍNEA ELÈCTRIQUE D'ALTA TENSIÓ, DE MITJANA TENSIÓ
- EDIFICI PÚBLIC O SINGULAR, PRIVAT
- EDIFICI EN CONSTRUCCIÓ, EN PLANES, CUBAMA
- CANALS, CANALS
- CANALS, F'ORCA, MAR
- FLOTTADOR, JORDANA
- S'ITUAL, S'ORCA, PARE, S'ALINA
- MEL, JARDINERIA
- TORRE ELÈCTRIQUE, PNE ELÈCTRIQUE
- CANALERIA, CANALERIA SUBTERRÀNIA
- ESTACIÓ, ESTACIÓ, MEL
- CANALS DE TELECOMUNICACIÓ, TRANSFORMADOR
- CANALS DE TELECOMUNICACIÓ, ESTACIÓ DE BOMBEIG
- ANTA, ANTA A CIEL OBERT
- FERRALLS, CANALS, ANECCIONS, ENRIUS
- CANALS, CANALS, CANALS
- ANTA, ANTA, ANTA, CANALS
- CANALS DE REGADIÓ, PERMÈTNE DE CULTIU

M	MOBILITAT	Y	VIUVA
H	HERTA	AZ	ALZIVAR
S	SEC	DA	DAVENDRE
R	REDEU	PN	PIVANT
AS	COMUN ASSOCIAT	SP	SIVIAN
FR	FERRERS	PP	PARIS I PASTURES
AM	ANELLER	G	GARRIGA
D	OLIVAR	ER	ER

COORDENADES	DELS	PUNTS	COORDENADES
X	Y	X	Y



PROJECCIÓ: UTM, ZONA 30N, ESCALA: 1:5.000, DATA: 1980.

EL·LIPSOIDE INTERNACIONAL, DATUM: POSIDONIA, LONJITUDS REFERIDES AL MÈTOD DE GREENWICH.

MUNICIPI: POLLENÇA